

みずほバス 運行情報QRコード

携帯電話でQRコードを読み取ると、時刻表と運行情報がわかります

あ

停留所名	主な行先	停留所名	主な行先
あさひかせい 旭化成 10	牛牧(右) 穂積駅前 十九条(右) 穂積駅前	あさひかせい 旭化成 50	牛牧(左) 穂積駅前 十九条(左) 穂積駅前
あらかわ 荒川 20	本田(左) 穂積駅前 本田(右) 穂積駅前	あらかわ 荒川 60	本田(左) 穂積駅前 本田(右) 穂積駅前

い

停留所名	主な行先	停留所名	主な行先
いくらひがし 居倉東 10	本田(左) 穂積駅前 本田(右) 穂積駅前		
いなさと 稲里 10	十九条(左) 穂積駅前 十九条(右) 穂積駅前		
いば 井場 10	牛牧(右) 穂積駅前 十九条(右) 穂積駅前	いば 井場 50	牛牧(左) 穂積駅前 十九条(左) 穂積駅前

う

停留所名	主な行先	停留所名	主な行先
うしきだんち 牛牧団地 10	十九条(右) 穂積駅前	うしきだんち 牛牧団地 50	十九条(左) 穂積駅前
うしきはちまんじんじゃひがし 牛牧八幡神社東 10	十九条(右) 穂積駅前	うしきはちまんじんじゃひがし 牛牧八幡神社東 50	十九条(左) 穂積駅前
うしきはちまんじんじゃまえ 牛牧八幡神社前 10	牛牧(右) 穂積駅前	うしきはちまんじんじゃまえ 牛牧八幡神社前 50	牛牧(左) 穂積駅前



お

停留所名	主な行先	停留所名	主な行先
おおつき 大月 10	十九条(左) 穂積駅前 十九条(右) 穂積駅前		

みずほバス 運行情報QRコード

携帯電話でQRコードを読み取ると、時刻表と運行情報がわかります

か

停留所名	主な行先	停留所名	主な行先
かみうしき 上牛牧	牛牧(右) 穂積駅前	かみうしき 上牛牧	牛牧(左) 穂積駅前
10		50	

からくりぐち 唐栗口	本田(左) 穂積駅前 本田(右) 穂積駅前	10	
---------------	--------------------------	----	---

し

停留所名	主な行先	停留所名	主な行先
しげさと 重里	本田(左) 穂積駅前 本田(右) 穂積駅前	10	



しもうしきみなみ 下牛牧南	牛牧(右) 穂積駅前 牛牧(左) 穂積駅前	10	
------------------	--------------------------	----	---



しもばた 下畑	牛牧(右) 穂積駅前 牛牧(左) 穂積駅前	10	
------------	--------------------------	----	---

しもほづみ 下穂積	牛牧(右) 穂積駅前 牛牧(左) 穂積駅前	10	
--------------	--------------------------	----	---

しょうやしき 庄屋敷	牛牧(右) 穂積駅前 牛牧(左) 穂積駅前	10	
---------------	--------------------------	----	---

じ



停留所名	主な行先	停留所名	主な行先
じゅうくじょうにし 十九条西	十九条(右) 穂積駅前	じゅうくじょうにし 十九条西	十九条(左) 穂積駅前
10		50	

じゅうくじょうひがし 十九条東	牛牧(右) 穂積駅前 十九条(右) 穂積駅前	じゅうくじょうひがし 十九条東	十九条(左) 穂積駅前 牛牧(左) 穂積駅前
10		50	


みずほバス 運行情報QRコード

携帯電話でQRコードを読み取ると、時刻表と運行情報がわかります

じ

停留所名	主な行先	停留所名	主な行先
じゅうななじょうひがし 十七条東	本田(左) 穂積駅前 本田(右) 穂積駅前	じゅうななじょうひがし 十七条東	本田(左) 穂積駅前 本田(右) 穂積駅前
10		50	

す

停留所名	主な行先	停留所名	主な行先
すなみちようしゃ 巢南庁舎	十九条(左) 穂積駅前 十九条(右) 穂積駅前		
60			

ぜ

停留所名	主な行先	停留所名	主な行先
ぜっしょ 前所	牛牧(右) 穂積駅前 牛牧(左) 穂積駅前		
10			


そ

停留所名	主な行先	停留所名	主な行先
そぶえ 祖父江	牛牧(右) 穂積駅前 牛牧(左) 穂積駅前		
10			

た

停留所名	主な行先	停留所名	主な行先
たのかみ 田之上	本田(左) 穂積駅前 本田(右) 穂積駅前		
10			

と

停留所名	主な行先	停留所名	主な行先
としょかん 図書館	十九条(左) 穂積駅前 十九条(右) 穂積駅前		
10			

な

停留所名	主な行先	停留所名	主な行先
なかざり 中切	牛牧(右) 穂積駅前 牛牧(左) 穂積駅前		
10			

に

停留所名	主な行先	停留所名	主な行先
にししょうがっこうまえ 西小学校前	本田(左) 穂積駅前 本田(右) 穂積駅前		
10			

みずほバス 運行情報QRコード

携帯電話でQRコードを読み取ると、時刻表と運行情報がわかります

に

停留所名	主な行先	停留所名	主な行先
------	------	------	------

の

停留所名	主な行先	停留所名	主な行先
------	------	------	------

のだしんでんこうみんかん 野田新田公民館		十九条(左) 穂積駅前 十九条(右) 穂積駅前
10		

のばくしんでん 野白新田		牛牧(右) 穂積駅前 牛牧(左) 穂積駅前
10		

は

停留所名	主な行先	停留所名	主な行先
------	------	------	------

はなづかこうみんかん 花塚公民館		牛牧(右) 穂積駅前 十九条(右) 穂積駅前
10		

はなづかこうみんかん 花塚公民館		牛牧(左) 穂積駅前 十九条(左) 穂積駅前
50		

ば

停留所名	主な行先	停留所名	主な行先
------	------	------	------

ばばじょうこうまち 馬場上光町		本田(右) 穂積駅前
10		

ばばじょうこうまち 馬場上光町		本田(左) 穂積駅前
50		

ばばにし 馬場西		本田(右) 穂積駅前
10		

ばばにし 馬場西		本田(左) 穂積駅前
50		

ばばはるさめまち 馬場春雨町		本田(右) 穂積駅前
10		

ばばはるさめまち 馬場春雨町		本田(左) 穂積駅前
50		

ばばひがし 馬場東		本田(右) 穂積駅前
10		

ばばひがし 馬場東		本田(左) 穂積駅前
50		

ふ

停留所名	主な行先	停留所名	主な行先
------	------	------	------



ふるはし 古橋		十九条(右) 穂積駅前
10		

ふるはし 古橋		十九条(左) 穂積駅前
50		

みずほバス 運行情報QRコード

携帯電話でQRコードを読み取ると、時刻表と運行情報がわかります



ふ

停留所名	主な行先	停留所名	主な行先
ふるはしかんだまち 古橋神田町	19条(右) 穂積駅前	ふるはしかんだまち 古橋神田町	19条(左) 穂積駅前
10		50	

ふ。


停留所名	主な行先	停留所名	主な行先
ぶらんとしっくす プラント6	牛牧(右) 穂積駅前 牛牧(左) 穂積駅前		
10			

ふ。

停留所名	主な行先	停留所名	主な行先
べっぶほいくじょ 別府保育所	本田(左) 穂積駅前 本田(右) 穂積駅前	べっぶほいくじょ 別府保育所	本田(左) 穂積駅前 本田(右) 穂積駅前
10		50	



ほ



停留所名	主な行先	停留所名	主な行先
ほうえ 宝江	牛牧(右) 穂積駅前 牛牧(左) 穂積駅前		
10			

ほづみえきにしぐち 穂積駅西口	牛牧(右) 穂積駅前 19条(右) 穂積駅前	ほづみえきにしぐち 穂積駅西口	牛牧(左) 穂積駅前 19条(左) 穂積駅前
10		50	

ほづみえきまえ 穂積駅前	牛牧(右) 穂積駅前 19条(左) 穂積駅前 牛牧(左) 穂積駅前		
20			

ほづみえん ほづみ園	牛牧(右) 穂積駅前 牛牧(左) 穂積駅前		
10			

ほづみきたちゅうがっこうまえ 穂積北中学校前	本田(左) 穂積駅前 本田(右) 穂積駅前	ほづみきたちゅうがっこうまえ 穂積北中学校前	本田(左) 穂積駅前 本田(右) 穂積駅前
10		50	

ほづみゆうびんきょく 穂積郵便局	牛牧(右) 穂積駅前 19条(左) 穂積駅前 牛牧(左) 穂積駅前	ほづみゆうびんきょく 穂積郵便局	牛牧(右) 穂積駅前 牛牧(左) 穂積駅前 19条(左) 穂積駅前
10		50	

みずほバス 運行情報QRコード

携帯電話でQRコードを読み取ると、時刻表と運行情報がわかります

ほ

停留所名	主な行先	停留所名	主な行先
ほんでん 本田	本田(左) 穂積駅前 本田(右) 穂積駅前		
20			
ほんでんこみゆにていせんたー 本田コミュニティセンター	本田(左) 穂積駅前 本田(右) 穂積駅前		
10			
ほんでんちきた 本田団地北	本田(右) 穂積駅前	ほんでんちきた 本田団地北	本田(左) 穂積駅前
10		50	
ほんでんだんち 本田団地	本田(右) 穂積駅前	ほんでんだんち 本田団地	本田(左) 穂積駅前
10		50	
ほんでんだんちきたぐち 本田団地北口	本田(左) 穂積駅前 本田(右) 穂積駅前		
20			
ほんでんゆうびんきょくまえ 本田郵便局前	本田(左) 穂積駅前 本田(右) 穂積駅前		
20			

ぼ

停留所名	主な行先	停留所名	主な行先
ぼうさいせんたー 防災センター	牛牧(右) 穂積駅前	ぼうさいせんたー 防災センター	牛牧(左) 穂積駅前
10		50	

み

停留所名	主な行先	停留所名	主な行先
みえじ 美江寺	本田(左) 穂積駅前 本田(右) 穂積駅前		
10			
みえじえき 美江寺駅	本田(左) 穂積駅前 本田(右) 穂積駅前		
10			




みずほバス 運行情報QRコード

携帯電話でQRコードを読み取ると、時刻表と運行情報がわかります


み

停留所名	主な行先	停留所名	主な行先
みえじひがしぐち 美江寺東口	10  本田(左) 穂積駅前 本田(右) 穂積駅前		
みずほしやくしよ 瑞穂市役所	10  牛牧(右) 穂積駅前 牛牧(左) 穂積駅前 十九条(左) 穂積駅前		
みなみしょうがっこう 南小学校	10  十九条(左) 穂積駅前 十九条(右) 穂積駅前		


も

停留所名	主な行先	停留所名	主な行先
もり(みずほし) 森(瑞穂市)	10  本田(右) 穂積駅前	もり(みずほし) 森(瑞穂市)	50  本田(左) 穂積駅前
もりみなみぐち 森南口	10  本田(左) 穂積駅前 本田(右) 穂積駅前		

よ

停留所名	主な行先	停留所名	主な行先
よこや 横屋	10  十九条(左) 穂積駅前 十九条(右) 穂積駅前		

ろ

停留所名	主な行先	停留所名	主な行先
ろく 呂久	10  十九条(左) 穂積駅前 十九条(右) 穂積駅前		

QRコードは株式会社デンソーウェーブの登録商標です